


Wohngebiet "Wohnbaugelbiet "MÃ¼hlbach" Untereibach"

36414 Gemeinde Untereibach - Untereibach



ExposiÃ¼ zum Bauplatz05

Alle Angaben ohne GewÃ¼hr.

Bauplatznr: 05

Online-ID: B00146191

GrÃ¼Ã¼e: 1.219,00 qm

Nutzung:

Preis: 77,00 iÃ¼/m
(erschlossener Baulandpreis)

Allgemeines Wohngebiet (WA)

Gesamt: 93.863,00 iÃ¼

GRZ / GFZ: - / -

(provisionsfrei)
Kontakt:

Stadt/Gemeinde:

Vertrieb:

Gemeinde Untereibach
Heinrich-Heine-Str. 3
36414 Untereibach
<https://www.untereibach.de/>

Wartburgkreis
Erzberger Allee 14
36433 Bad Salzungen
Tel.: 03695/ 61 63 03
maria.nick@wartburgkreis.de
<http://>

Das Baugelbiet:

Das Bebauungsgebiet "MÃ¼hlbach" in Untereibach wurde durch die Gemeinde Untereibach, als ErschlieÃ¼ngstrÃ¼ger, am sÃ¼dwestlichen Ortsrand von Untereibach neu erschlossen. Hier entstanden im Jahr 2020 9 neue BauplÃ¼tze mit einer GrÃ¼Ã¼e zwischen 735 mÃ² und 900 mÃ².

Das neu erschlossene Wohnbaugelbiet "MÃ¼hlbach" befindet sich in der Gemeinde Untereibach, am Ortsrand von Untereibach. Untereibach ist eine kreisangehÃ¼rige Gemeinde des Wartburgkreises und zÃ¼hlt mit seinen 8 Ortsteilen ca. 3.400 Einwohner.

Der Kernort Untereibach verfÃ¼gt Ã¼ber eine KindertagesstÃ¼tte, Lebensmittel- und FleischereifachgeschÃ¼fte, eine Bankfiliale, zwei Friseursalons sowie ein Kulturhaus und weitere VereinsRÃ¼mlichkeiten. Im Ortsteil RÃ¼sa befindet sich eine Regelschule und im Ortsteil SÃ¼nna eine Grundschule. Im Bereich der medizinischen Versorgung stehen den BÃ¼rgern von Untereibach und Umgebung eine Hausarzt- und eine Physiotherapiepraxis zur VerfÃ¼gung.

Untereibach ist durch seine direkte Lage an der LandesstraÃ¼e

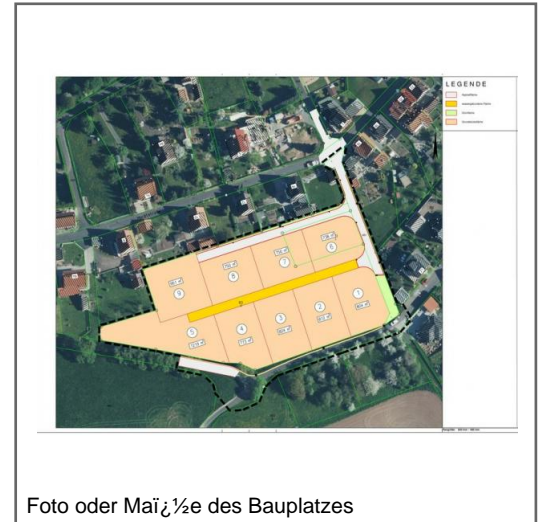


Foto oder MaÃ¼Ã¼e des Bauplatzes

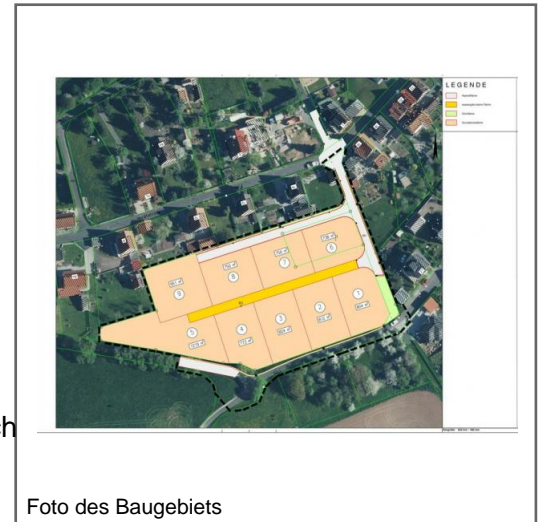


Foto des Baugelbiets

Anzeigen



Wohngebiet "Wohnbaugelbiet "MÃ¼hlbach" Untereizbach"

36414 Gemeinde Untereizbach - Untereizbach



2604 sehr gut an den Ã¶ffentlichen Personennahverkehr
angeschlossen.

Fotos zum Baugelbiet:

