


Wohngebiet "Wohnbaugelbiet "MÄ¼hlbach" Untereizbach"

36414 Gemeinde Untereizbach - Untereizbach



ExposiÄ¼ zum Bauplatz07

Alle Angaben ohne GewÄ¼hr.

Bauplatznr: 07

Online-ID: B00146195

GrÄ¼e: 750,00 qm

Nutzung:

Preis: 77,00 Ä¼/m
(erschlossener Baulandpreis)

Allgemeines Wohngebiet (WA)

Gesamt: 57.750,00 Ä¼
(provisionsfrei)

GRZ / GFZ: - / -

Kontakt:

Stadt/Gemeinde:

Vertrieb:

Gemeinde Untereizbach
Heinrich-Heine-Str. 3
36414 Untereizbach
<https://www.untereizbach.de/>

Wartburgkreis
Erzberger Allee 14
36433 Bad Salzungen
Tel.: 03695/ 61 63 03
maria.nick@wartburgkreis.de
<http://>

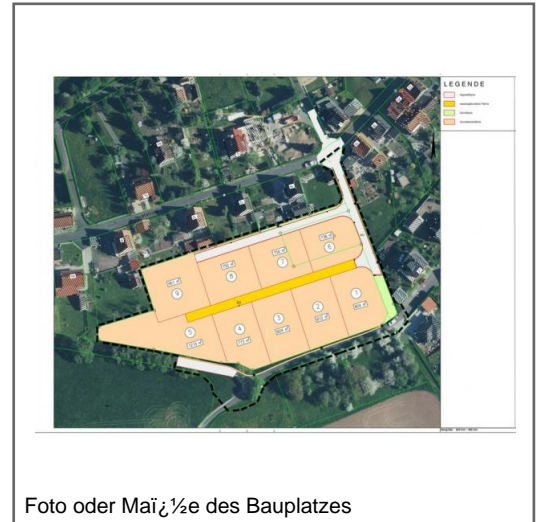


Foto oder MaßÄ¼e des Bauplatzes

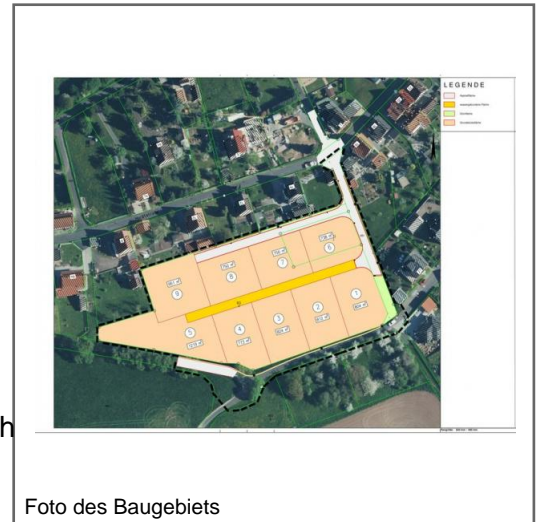


Foto des Baugebiets

Das Baugebiet:

Das Bebauungsgebiet "MÄ¼hlbach" in Untereizbach wurde durch die Gemeinde Untereizbach, als ErschlieÄ¼ungstrÄ¼ger, am sÄ¼dwestlichen Ortsrand von Untereizbach neu erschlossen. Hier entstanden im Jahr 2020 9 neue BauplÄ¼tze mit einer GrÄ¼e zwischen 735 mÄ² und 900 mÄ².

Das neu erschlossene Wohnbaugelbiet "MÄ¼hlbach" befindet sich in der Gemeinde Untereizbach, am Ortsrand von Untereizbach. Untereizbach ist eine kreisangehÄ¼rige Gemeinde des Wartburgkreises und zÄ¼hlt mit seinen 8 Ortsteilen ca. 3.400 Einwohner.

Der Kernort Untereizbach verfÄ¼gt Ä¼ber eine KindertagesstÄ¼tte, Lebensmittel- und FleischereifachgeschÄ¼fte, eine Bankfiliale, zwei Friseursalons sowie ein Kulturhaus und weitere VereinsRÄ¼mlichkeiten. Im Ortsteil RÄ¼sa befindet sich eine Regelschule und im Ortsteil SÄ¼nna eine Grundschule. Im Bereich der medizinischen Versorgung stehen den BÄ¼rgern von Untereizbach und Umgebung eine Hausarzt- und eine Physiotherapiepraxis zur VerfÄ¼gung.

Untereizbach ist durch seine direkte Lage an der LandesstraÄ¼e

Anzeigen



Wohngebiet "Wohnbaugelände "Mühlbach" Unterbreizbach"

36414 Gemeinde Unterbreizbach - Unterbreizbach



2604 sehr gut an den Öffentlichen Personennahverkehr
angeschlossen.

Fotos zum Baugelände:

