

Wohngebiet "Ehr Baugebiet "Im Seyen""

56357 Ortsgemeinde Ehr



Exposi $\frac{1}{2}$ zum Bauplatz **Flur 1 Nr. 27**

Alle Angaben ohne Gew $\frac{1}{2}$ hr.

Bauplatznr: **Flur 1 Nr. 27**

Online-ID: B00147313

Gr $\frac{1}{2}$ i $\frac{1}{2}$ e: **801,00 qm**

Nutzung:

Preis: **60,00 $\frac{1}{2}$ /m**
(erschlossener Baulandpreis)

Allgemeines Wohngebiet (WA)

Gesamt: **48.060,00 $\frac{1}{2}$**

GRZ / GFZ: - / -

(provisionsfrei)
Kontakt:

Stadt/Gemeinde:

Vertrieb:

Ortsgemeinde Ehr

Verbandsgemeinde NastÄtten

BahnhofstraÄe 1

BahnhofstraÄe 1

56355 NastÄtten

56355 NastÄtten

<https://www.vgnastaetten.de/>

Tel.: (0 67 72) 8 02- 0

post@vg-nastaetten.de

<http://>

Das Baugebiet:

Die Ortsgemeinde Ehr hat in ihrem Baugebiet "Im Seyen" noch 3 BaugrundstÄcke zu verÄuÄern.

Kaufinteressenten kÄnnen sich gerne mit der Gemeindeverwaltung Ehr in Verbindung setzen Äber die E-Mail-Adresse: ehr@vg-nastaetten.de

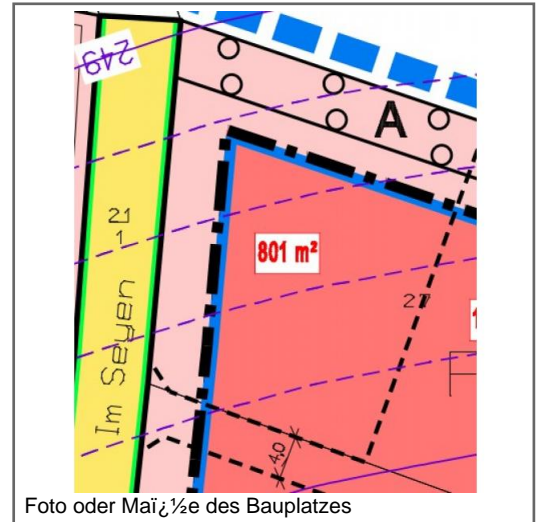


Foto oder Maß $\frac{1}{2}$ e des Bauplatzes

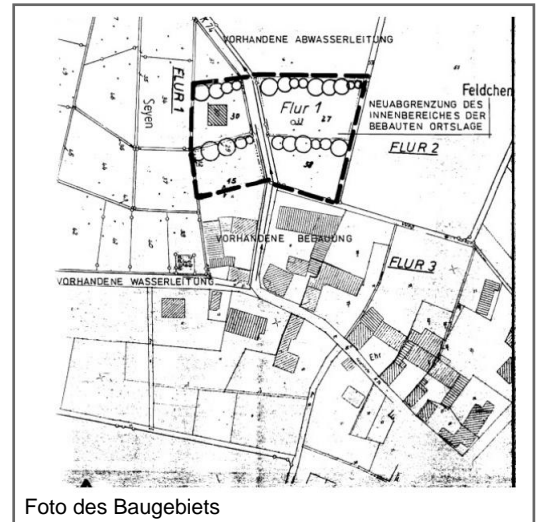


Foto des Baugebiets

Anzeigen

 **vermessungsbüro
müller**
Tel.: 06181 / 95 29 40


Werben auf wunschimmo.de
» mehr erfahren

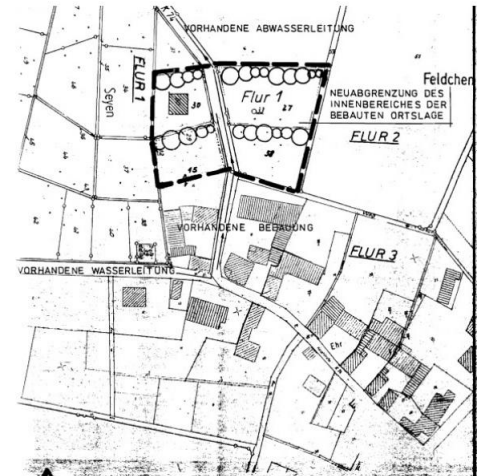
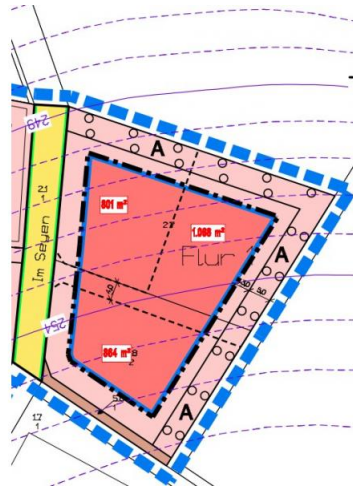

Werben auf wunschimmo.de
» mehr erfahren

Wohngebiet "Ehr Baugebiet "Im Seyen""

56357 Ortsgemeinde Ehr



Fotos zum Baugebiet:



Ortsgemeinde Ehr:

Ehr ist eine kleine, sehr idyllisch gelegene Ortsgemeinde mit 78 Einwohnern.

Der nächste Kindergarten und die Grundschule sind 5 km entfernt, eine Integrierte Gesamtschule 9 km. Sie erreichen die Städte Lahnstein in 20 Min. und Koblenz in 30 Min.

Zahlreiche Einkaufsmöglichkeiten, Ärzte sowie ein Krankenhaus befinden sich in der 9km entfernten Stadt Nastätten.